

La Via dei Sepolcri - Vetulonia

Partenza	Area parcheggio Tomba della Pietrera
Lunghezza totale	3.4 km
Categoria	A piedi
Tempo di percorrenza a piedi	01:00 (hh:min)
Dislivello in salita	135 m
Dislivello in discesa	135 m
Quota massima	190 m
Difficoltà a piedi	Facile
Strade sterrate e carrareccie	84 %
Mulattiere e sentieri	16 %
Segnaletica	Presente
Periodo consigliato	Tutto l'anno

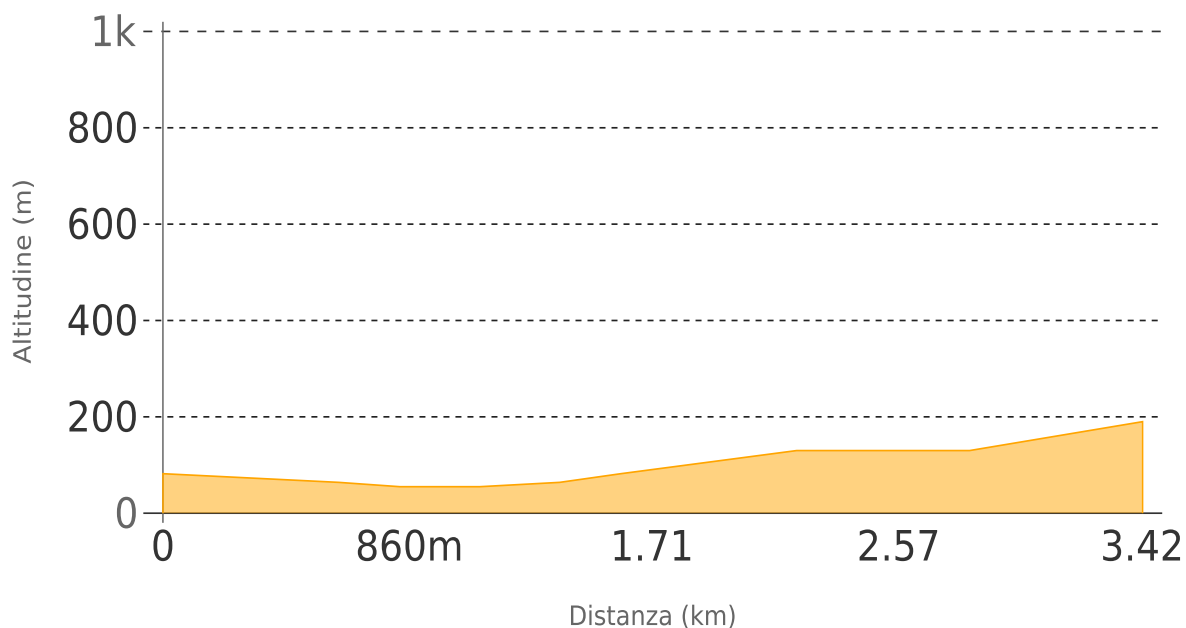
Descrizione










Una breve passeggiata alla scoperta delle tombe monumentali di Vetulonia: le tombe sovrapposte della Pietrera e del Diavolino II, uno dei monumenti più significativi dell'architettura etrusca.

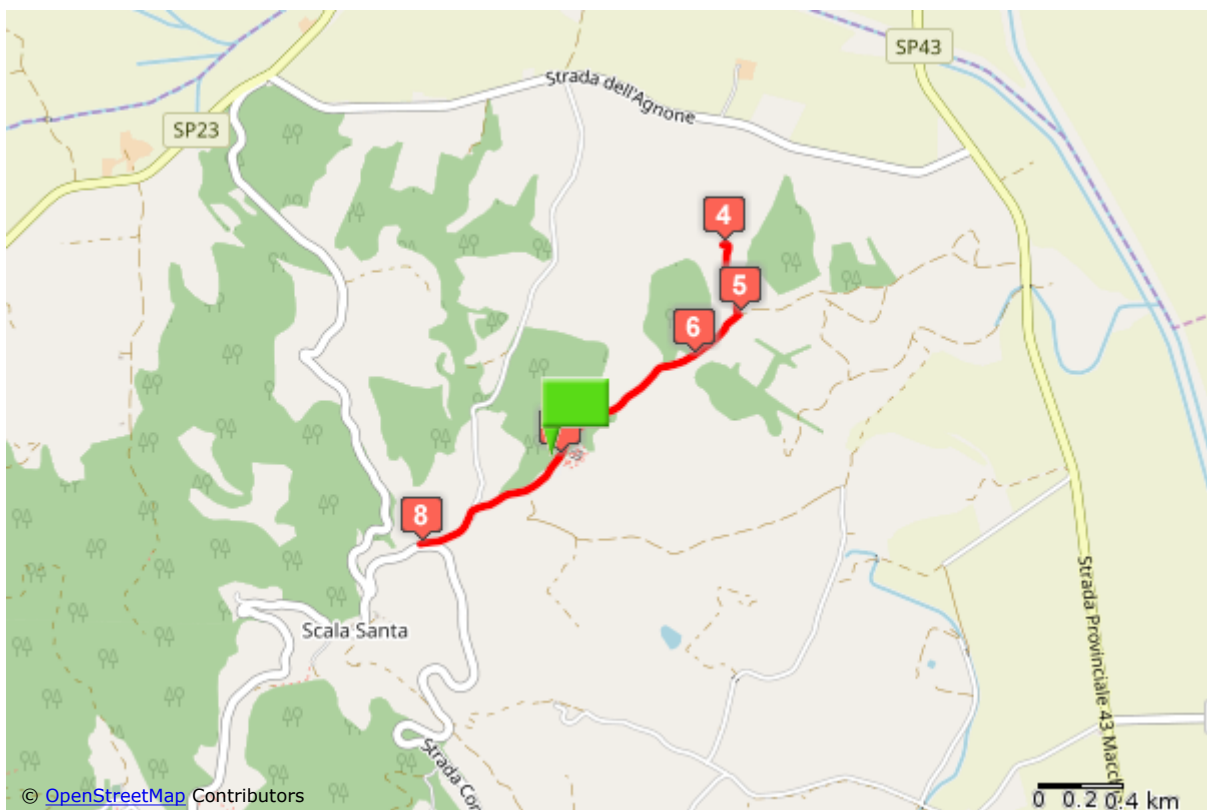
L'itinerario non richiede abbigliamento specifico, si passeggia tranquillamente lungo una strada sterrata.

La Tomba della Fibula d'Oro è all'interno di una proprietà privata, un campo coltivato, ma è comunque accessibile.

Profilo altimetrico



Rif.	km parziali	km totali	Descrizione
	0.0	0.0	dal parcheggio della Tomba della Pietrera imbocchiamo la strada sterrata in discesa
	0.6	0.6	visitiamo la Tomba del Diavolino II e proseguiamo in discesa
	0.2	0.8	entriamo a sinistra nella proprietà privata per visitare la Tomba della Fibula d'Oro seguendo lo stretto sentiero e la traccia nel campo coltivato
	0.3	1.1	dalla Tomba della Fibula d'Oro seguiamo la traccia che ci riconduce alla strada sterrata
	0.3	1.4	arrivati alla strada sterrata svoltiamo a destra risalendo la collina
	0.2	1.6	visitiamo la Tomba del Diavolino II e proseguiamo in salita
	0.6	2.2	dal parcheggio della Tomba della Pietrera imbocchiamo la strada sterrata in salita fino alla Tomba del Belvedere
	0.6	2.8	alla tomba del Belvedere scendiamo lungo la strada sterrata che conduce al parcheggio della Pietrera
	0.6	3.4	fine



Mappa d'insieme